



ЗАТВЕРДЖЕНО
ВІЙСЬКОВО-ЦИВІЛЬНА
АДМІНІСТРАЦІЯ МІСТА
СЄВЕРОДОНЕЦЬК ЛУГАНСЬКОЇ
ОБЛАСТІ Управління землеустрою,
містобудування та архітектури
(43748368)

(найменування уповноваженого органу
містобудування та архітектури)

Наказ № 6 від 23.09.2020

**Містобудівні умови та обмеження
для проектування об'єкта будівництва**

Статус документа: Діючий

Реєстраційний номер ЄДЕССБ MU01:4546-8463-2521-2767

Реєстраційний номер 029-2020 від 23.09.2020

Реконструкція квартири під стоматологічний кабінет

(назва об'єкта будівництва)

Загальні дані:

1. Реконструкція без зміни зовнішніх геометричних розмірів,
93400, Луганська обл., м. Северодонецьк, бульвар Дружби Народів , б. 43 , кв./
оф. 27

(вид будівництва, адреса або місцезнаходження земельної ділянки)

2. Зюзенко Вадим Юрійович (2604517175) паспорт: ЕН791892 виданий
Северодонецьким МВ УМВС України в Луганській області 30.10.2010 , тел.:
+38(095)-638-56-75

(інформація про замовника)

3.

(відповідність цільового та функціонального призначення земельної ділянки містобудівній документації на
місцевому рівні)

4. Реєстраційний номер: 879500844129 - Назва: Квартира, об'єкт житлової
нерухомості: Так - Площа: 57.8 кв.м. - Адреса: Луганська обл., м.
Северодонецьк, бульвар Дружби Народів, будинок 43, квартира 27

(інформація про існуючі об'єкти нерухомого майна)

Містобудівні умови та обмеження:

1. Існуюча

(граничнодопустима висотність будинків, будівель та споруд у метрах)

2. Не вимагається

(максимально допустимий відсоток забудови земельної ділянки)

3. Не вимагається

(максимально допустима щільність населення в межах житлової забудови відповідної житлової одиниці (кварталу, мікрорайону))

4. до червоних ліній: м Реконструкція здійснюється в межах існуючих зовнішніх геометричних розмірів фундаментів у плані.

(мінімально допустимі відстані від об'єкта, що проектується, до червоних ліній, ліній регулювання забудови, існуючих будинків та споруд)

5. Відсутні

(планувальні обмеження (охоронні зони пам'яток культурної спадщини, межі історичних ареалів, зони регулювання забудови, зони охоронюваного ландшафту, зони охорони археологічного культурного шару, в межах яких діє спеціальний режим їх використання, охоронні зони об'єктів природно-заповідного фонду, прибережні захисні смуги, зони санітарної охорони)

6. Відсутні

(охоронні зони об'єктів транспорту, зв'язку, інженерних комунікацій, відстані від об'єкта, що проектується, до існуючих інженерних мереж)

В.о. начальника відділу
містобудування та архітектури

(Підпис)

Єгоров Андрій Юрійович
(прізвище, ім'я, по батькові)

управління землеустрою,
містобудування та архітектури,
головного архітектора.
(уповноважена особа відповідного
уповноваженого органу
містобудування та архітектури)

Документ створено в Єдиній державній електронній системі у сфері будівництва.
Дата створення: 23.09.2020

Додаток 1
Наказ про затвердження

**Містобудівні умови та обмеження
для проектування об'єкта будівництва**

Реєстраційний номер

Наказ № 6 від 23.09.2020

/data/softpro/work/geo/admin_dabi/files/null

**Містобудівні умови та обмеження
для проектування об'єкта будівництва**




Реєстраційний номер MU01:4546-8463-2521-2767

Тип документа Містобудівна документація

Викопіювання з генерального плану м. Северодонецька
М 1:5000



Умовні позначення:

-  – общеобразовательная школа
-  – магазин продтоваров
-  – магазин промтоваров

**Містобудівні умови та обмеження
для проектування об'єкта будівництва**

Реєстраційний номер MU01:4546-8463-2521-2767

Тип документа Топооснова

