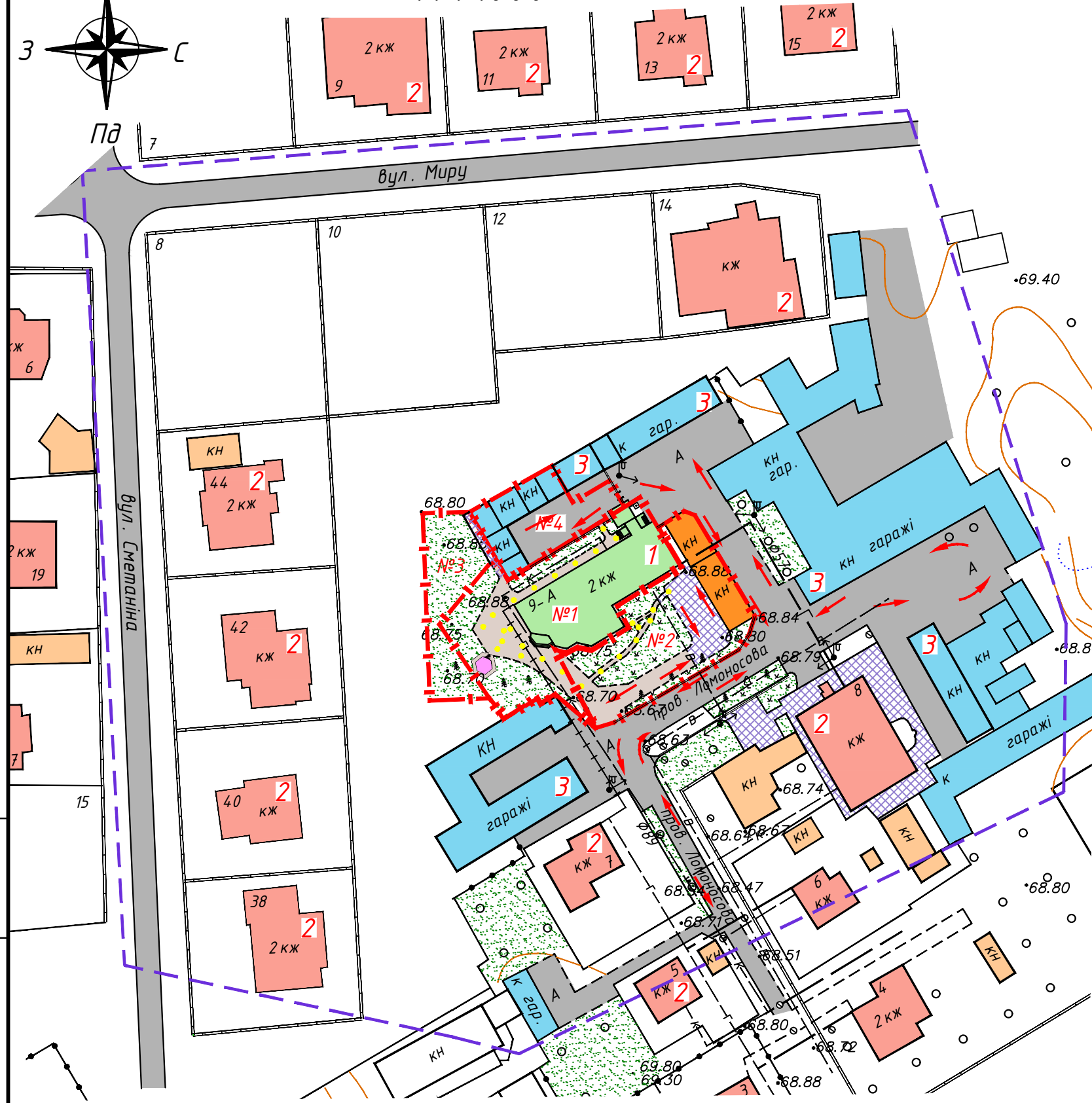
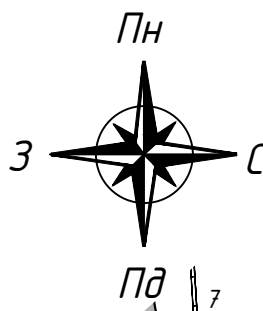


# Схема організації руху транспорту та пішоходів

М 1:1000



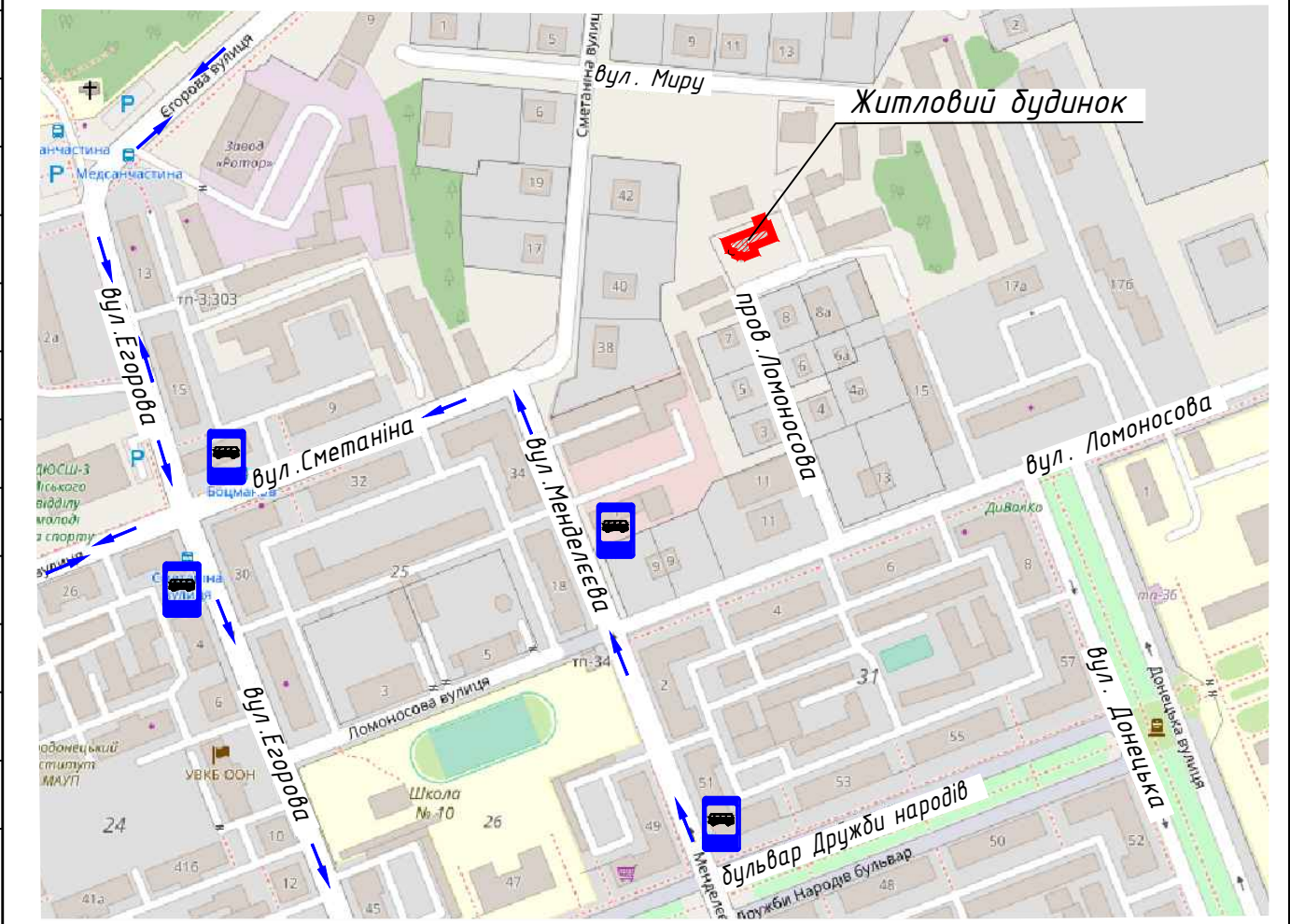
## Умовні позначення

Існуючі	Проектовані	Найменування
		Межа детального плану
		Межа земельної ділянки
		Житлова садибна забудова
		Нежитлова садибна забудова
		Адміністративно-побутова забудова
		Нежитлові цегляні споруди
		Гаражі (металеві, цегляні)
		Дорога з твердим покриттям (асфальтована)
		Бетонне заощення
		Заощення з тротуарної плитки
		Озеленення
		Альтанка
		Повітряні опори електропередач низької напруги 0,4 кВ
		Огорожі
		Основні пішохідні шляхи
		Напрямки руху автотранспорту
		Напрямки руху міського транспорту
		Місце зупинки міського транспорту: - автобусів №101, 101/12; - маршрутних таксі

## Експлікація будівель і споруд

Номер на плані	Найменування	Примітка
1	Житловий будинок	проектований
2	Житловий будинок	існуючий
3	Гаражі	існуючі

## Схема руху міського транспорту



## Примітка

- Даний проєкт розроблений на основі топо-геодезичної зйомки, яка була надана Замовником.
- Система координат - місцева, система висот - Балтійська.

Інв. № ор. Підпис і дата Зам. інв. №

192-301-ДПТ					
Військово-цивільна адміністрація міста Северодонецьк Луганської області					
Змін	Кіл.ч.	Арк.	№ док.	Підпис	Дата
Розроб.		Феногена			01.21
Перевір.		Нога			01.21
Н.контр.		Феногена			01.21
Затв.		Нога			01.21
Детальний план частини території міста Северодонецька в районі пров. Ломоносова, 9-а				Стадія	Арк.ч.
Схема організації руху транспорту та пішоходів М 1:1000				ДПТ	6 8
				ФОРМ Карпекіна К.С.	