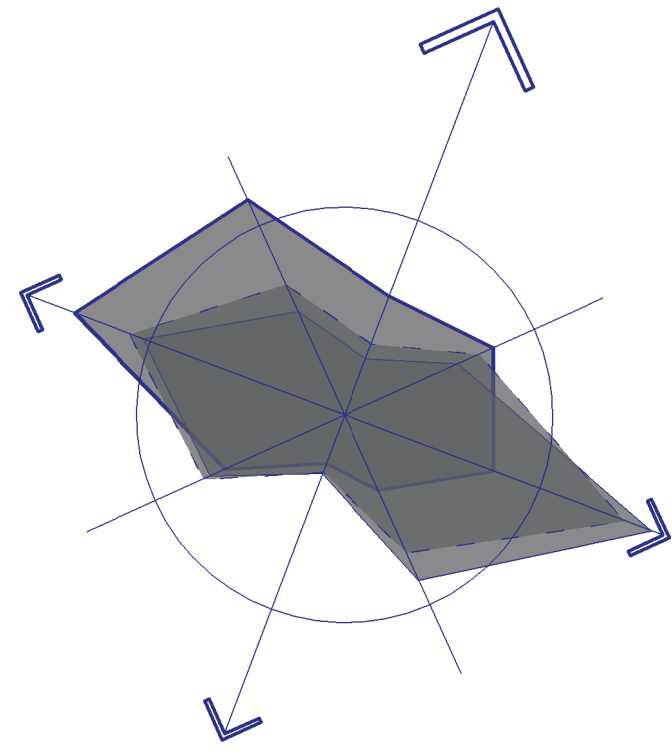







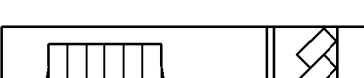
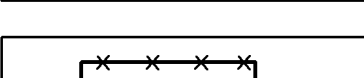
**м. Северодонецьк**  
 Луганської області  
**Детальний план частини території міста**  
**вул. Донецька, 3**



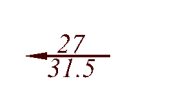


## Експлікація

1. Проектований житловий комплекс на 550 квартир з вбудованими магазинами продовольчих та непродовольчих товарів, підприємствами громадського харчування, майстернею побутового обслуговування та аптекою.
2. Зона благоустрою дворику з зоною відпочинку, дитячими та спортивними майданчиками.
3. Відкрита (тимчасова) автостоянка (гостьова) на 26 парковочних місць.
4. Відкрита (тимчасова) автостоянка (гостьова) на 20 парковочних місць.

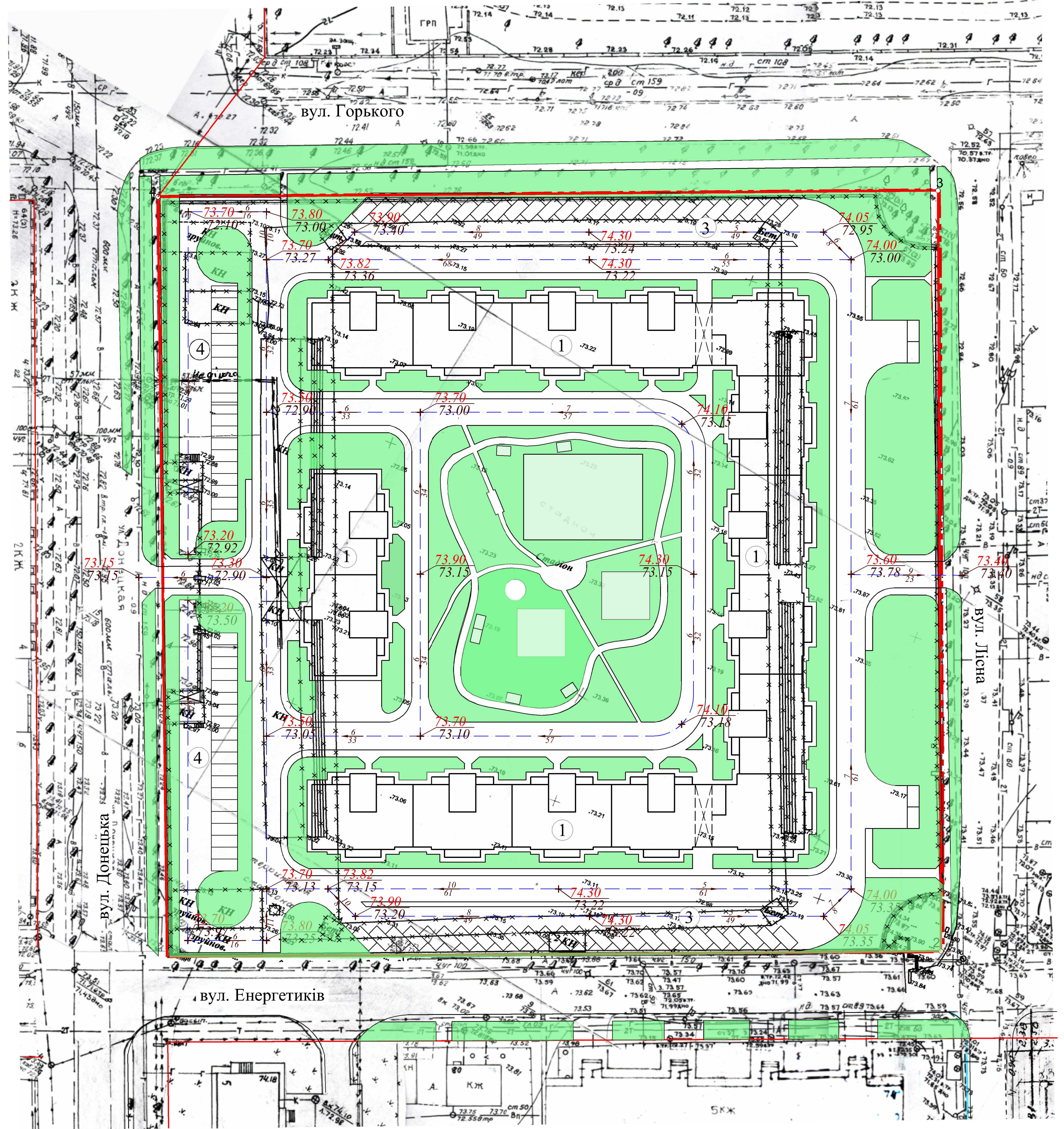
## Умовні позначення:

-  - Межа земельної ділянки під забудову
-  - Червоні лінії вулиць
-  - Проектні будівлі
-  - Зелені насадження
-  - Проїздна частина (асфальтове покриття)
-  - Відкриті тимчасові автостоянки (гостьові)
-  - Демонтаж будівель

-  4 - Punkти полігону червоних ліній
-  - Позначки земної поверхні:  
 Проектна позначка  
 Існуюча позначка
-  - Позначки схилу:  
 Величина схилу в промілі  
 Довжина ділянки в метрах

### ВІДОМІСТЬ КООРДИНАТ ЧЕРВОНИХ ЛІНІЙ

№№ п.п.	X	Y	Відстань, м	Дирекційний кут
полігон 1				
1	7463442.86	5423703.85	162,43	78° 49' 34"
2	7463602.21	5423735.32	159,99	348° 57' 16"
3	7463571.56	5423892.35	163,50	258° 43' 27"
4	7463411.21	5423860.38	159,70	168° 34' 10"
1	7463442.86	5423703.85		



### ПРИМІТКА:

Проект розроблено на геодезичній основі, яка виконана ФО-П Старицьким М.В у 2019 році в М 1:500

1564/19 - ГП		Детальний план частини території м. Северодонецьк в районі вул. Донецька, 3.	
Зм.	Кільк./Лист	Місц./Підпис	Дата
Нач. АИМ/ГАН	Михальська		2020г.
ГАН	Пересалько		
Розробив	Демченко		
Н. контроль	Салахов		
Стадія	Аркуші	Аркушів	
ДПТ	6	8	
Схема інженерної підготовки території та вертикального планування. План червоних ліній		ДП УДП "Укрмісьбудпроект" м. Харків	