
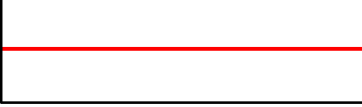




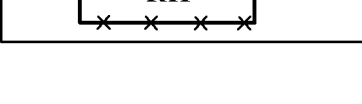


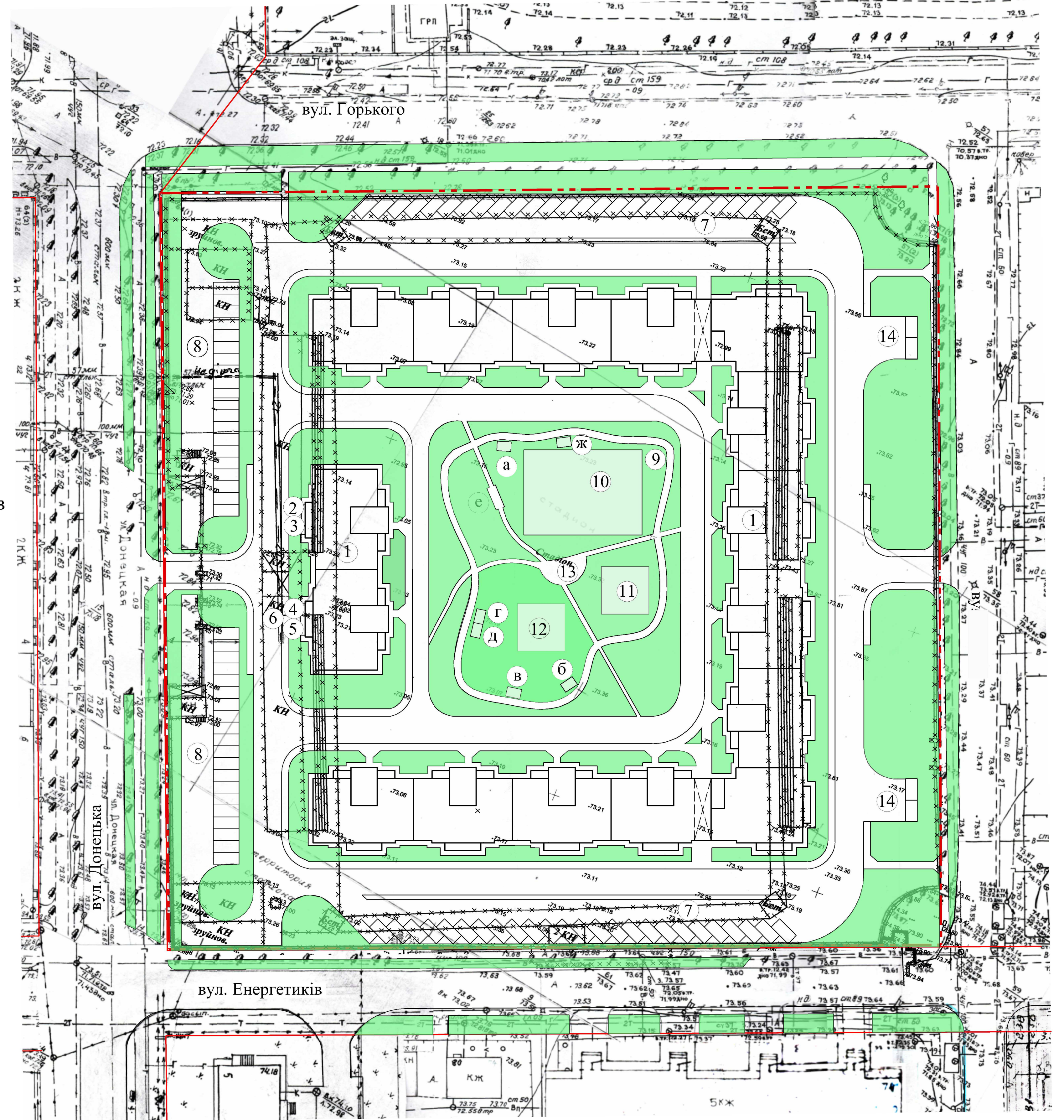
м. Северодонецьк  
Луганської області  
Детальний план частини території міста  
вул. Донецька, 3

## Експлікація

- 1.Проектований житловий комплекс на 550 квартир
- 2.Вбудований магазин продовольчих товарів
- 3.Вбудований магазин непродовольчих товарів
- 4.Підприємства громадського харчування.
- 5.Майстерня побутового обслуговування
- 6.Аптека
- 7.Відкрита тимчасова автостоянка на 26парковочних місць
- 8.Відкрита тимчасова автостоянка на 20 парковочних місць
- 9.Стежка здоров'я  
(доріжка-променад мінімальною шириною 1.5м,  
етап бігу і ходьби "стежки здоров'я"довжиною 120-300м.).
- а).майданчик розминки та виконання загальнофізичних вправ
- б).майданчик спортивно-гімнастичного обладнання  
для тренування
- в).майданчик спортивно-гімнастичного обладнання  
для тренування м'язів рук і ніг.
- г,д).майданчик спортивно-гімнастичного обладнання  
тренування преса і м'язів спини.
- е).майданчик з розміщенням перешкод.
- ж).майданчик з розміщенням обладнання  
для тренування гнучкості.
- 10.Спортивно-ігровий майданчик
- 11.Дитячий майданчик
- 12.Дитячий майданчик для дошкільнят
- 13.Зона відпочинку.
- 14.Майданчик контейнерів для сміття.

## Умовні позначення:

-  - Межа земельної ділянки під забудову
-  - Червоні лінії вулиць
-  - Проектні будівлі
-  - Зелені насадження
-  - Проїздна частина (асфальтове покриття)
-  - Відкриті тимчасові автостоянки (гостьові)
-  - Демонтаж будівель



Масштаб 1:500



## ПРИМІТКА:

Проект розроблено на геодезичній основі, яка виконана ФО-П Старіцьким М.В у 2019 році в М 1:500

1564/19 - ГП

Детальний план частини території м.Северодонецьк в районі вул.Донецька,3.

Зм. Кільк.Лист №дож.Підпис Дата  
Внч.АІМІГЛІ МНХАЛЬСЬКА 2020:  
ГАП Пересалько  
Розробив Демченко  
Н.контроль Салахов

Стадія Аркуші Аркушів

ДІП 4 7

ДП УДП

"Укрмісьбудопроект" м. Харків

Проектний план с планом червоних ліній