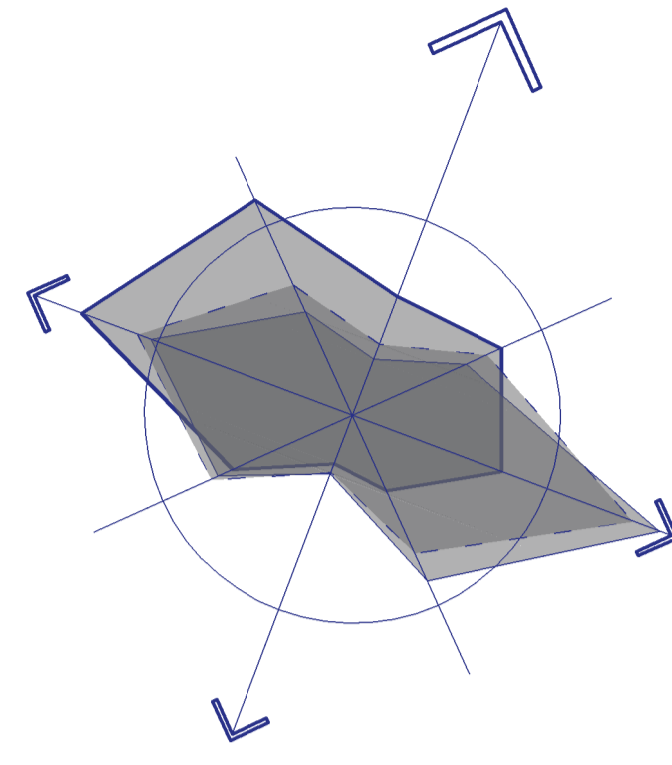





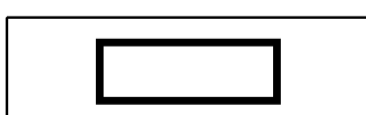
м. Сєвєродонецьк
Луганської області
Детальний план частини території міста
вул. Донецька, 3

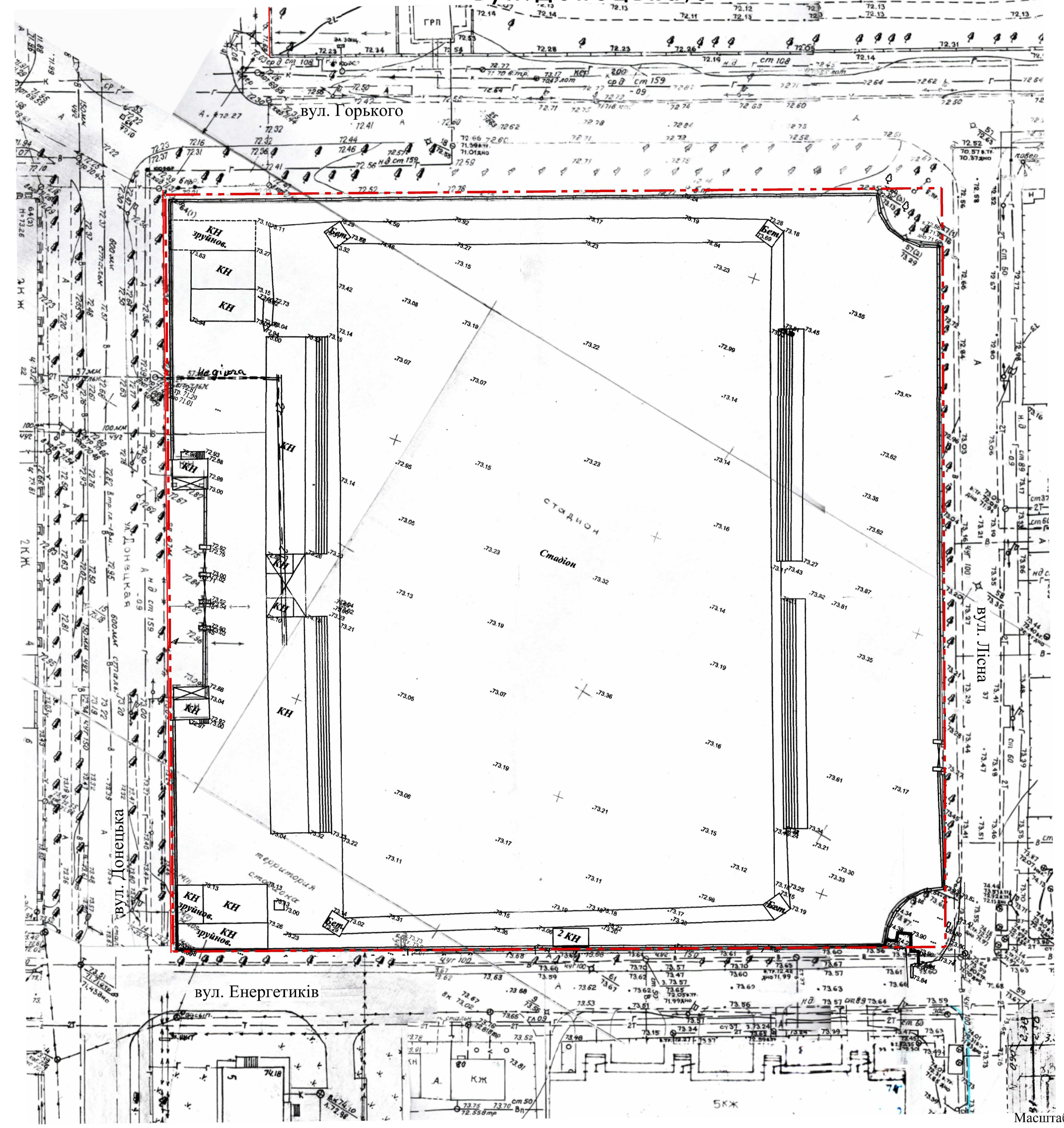


Експлікація

1. Стадіон
2. Приміщення з обслуговування стадіону

Умовні позначення:

-  - Межа земельної ділянки під забудову.
-  - Червоні лінії вулиць
-  - Прїзджа частина (асфальтєве покриття)
-  - Існуючі будови



Масштаб 1:500

Масштаб 1:500
10 0 10 20 30 40

ПРИМІТКА:

Проект розроблено на геодезичній основі, яка виконана ФО-П Старицьким М.В у 2019 році в М 1:500

				1564/19 - ГП		
				Детальний план частини території м.Сєвєродонецьк в районі вул.Донецька,3.		
Зм.	Кільк.	Лист	Редок.	Підпис	Дата	
Вн.	А.М.	Г.А.П.	Пересальський	<i>[Signature]</i>	2020г.	
Розробив	Демченко					
Н.контроль	Салахов					
				ДПТ	3	8
				ДП УДП "Укрїнськбудпроект" м. Харків		