

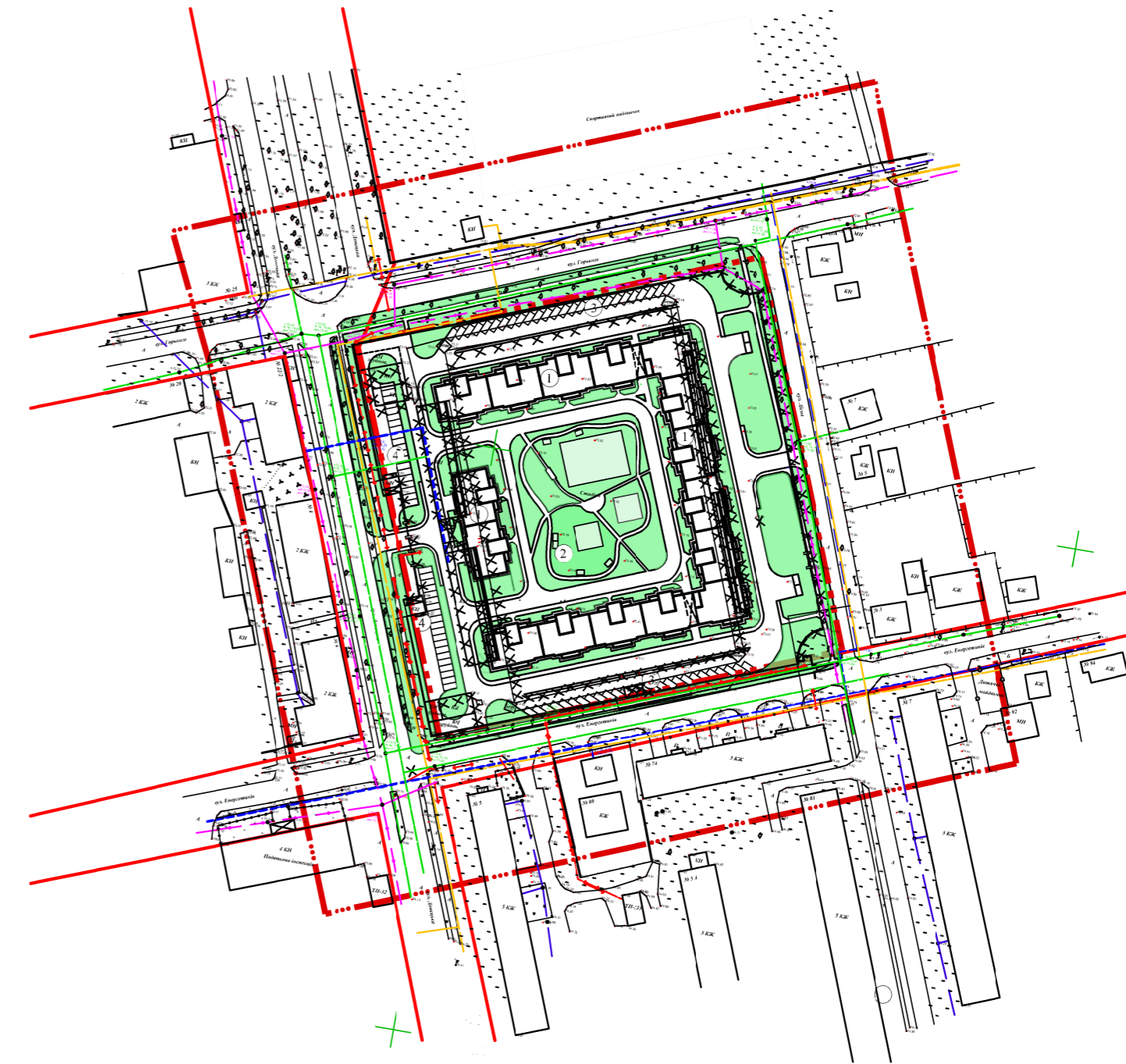
м. СЕВЕРОДОНЕЦЬК

Луганської області

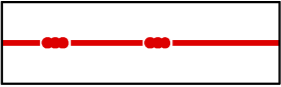





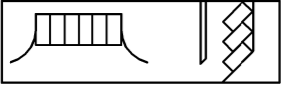
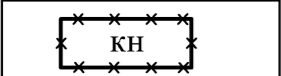
Детальний план частини території міста вул.Донецька,3

Експлікація

1. Проектований житловий комплекс на 550 квартир з вбудованими магазинами продовольчих та непродовольчих товарів, підприємствами громадського харчування, майстернею побутового обслуговування та аптекою.
2. Зона благоустрою дворика з зоною відпочинку, дитячими та спортивними майданчиками.
3. Відкрита (тимчасова) автостоянка (гостьова) на 26 парковочних місць.
4. Відкрита (тимчасова) автостоянка (гостьова) на 20 парковочних місць.



Умовні позначення:

-  - Межа детального плану території
-  - Межа земельної ділянки під забудову.
-  - Червоні лінії вулиць
-  - Зелені насадження
-  - Проектні будівлі.
-  - Проїзджа частина (асфальтове покриття)
-  - Відкриті тимчасові автостоянки (гостьові)
-  - Демонтаж будівель

20 0 100

Масштаб 1:2000

ПРИМІТКА:

Проект розроблено на геодезичній основі наданої замовником М 1:2000

					1564/19 - ГП			
					Детальний план частини території м.Сєвєродонецьк в районі вул.Донецька,3.			
Зм.	Кільк.	Лист	№ док.	Підпис	Дата	Стадія	Аркуш	Аркушів
Нач.АПМ,ГАП		Михальська		<i>[Signature]</i>	2020г.	ДПТ	2	7
ГАП		Пересалько		<i>[Signature]</i>				
Розробив		Демченко		<i>[Signature]</i>				
Н.контроль		Салахов		<i>[Signature]</i>				
Ситуаційна схема.						ДП УДП "Укрміськбудпроект" м. Харків		