

М. СЕВЕРОДОНЕЦЬК

Луганської області

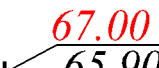
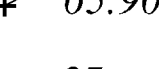
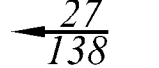

Детальний план частини території міста в районі дороги Р-66 і
автодорожнього мосту через ріку Борова

Е К С П Л І К А Ц І Я :

1. Автодорожний міст існуючий
2. Запроектований міст
3. Залізничні мости (2)
4. Торговий павільйон та літній майданчик
5. Автомайстерня (шиномонтаж)
6. Територія промислових підприємств
7. Резервні території сільськогосподарського призначення

У м о в н і п о з н а ч е н н я

-  Межа детального плану території
-  Межа зони проектування нового мосту
-  Існуюча автодорога Р-66
-  Проектована автодорога Р-66
-  Проектовані зелені насадження
-  Інші зелені насадження
-  Пішохідна смуга

- Позначки земної поверхні:
 Проектна позначка
 Існуюча позначка
- Позначки схилу:
 Величина схилу в проміле
 Довжина ділянки в метрах

						1534/18-ГП		
						Детальний план частини території міста Северодонецьк в районі дороги Р-66 і автодорожнього мосту через ріку Борова		
Змін.	Кільк.	Арк.	Льодок	Підпис	Дата	Стадія	Аркуші	Аркушіів
	Розробив		Останченко			ДПТ	6	
	ГАП		Пересаїдько					
	Нач. АПМ		Михальська					
Н.контр.		Жученко				Схема інженерної підготовки території та вертикального планування		Державне підприємство Український державний проектний інститут «УКРМІСЬКБУДПРОЕКТ» м. Харків