

М. СЕВЕРОДОНЕЦЬК



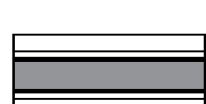
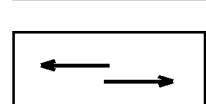
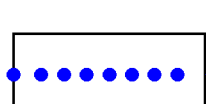


Луганської області

Детальний план частини території міста в районі дороги Р-66 і
автодорожнього мосту через ріку Борова

Е К С П Л І К А Ц І Я :

1. Автодорожний міст існуючий
2. Запроектований міст
3. Залізничні мости (2)
4. Торговий павільйон та літній майданчик
5. Автомайстерня (шиномонтаж)
6. Територія промислових підприємств
7. Резервні території сільськогосподарського призначення

У м о в н і п о з н а ч е н н я

-  Межа детального плану території
-  Межа зони проектування нового мосту
-  Проїздна частина (асфальтове покриття)
-  Рух автобусних маршрутів
-  Пішохідні шляхи
-  Пішохідна смуга
-  Світлофор

П Р И М І Т К А :

Проект розроблено на геодезичній основі, яка виконана КП "Землевпорядник" в 2018 році в М 1:2000.

						1534/18-ГП		
						Детальний план частини території міста Северодонецьк в районі дороги Р-66 і автодорожнього мосту через ріку Борова		
Змін.	Кільк.	Арк.	Льодок	Підпис	Дата	Стадія	Аркуші	Аркушіів
						ДПТ	5	
Розробив						Український державний проектний інститут «УКРМІСЬКБУДПРОЕКТ» м. Харків		
ГАП						Державне підприємство		
Нач. АІМ						«УКРМІСЬКБУДПРОЕКТ»		
Н.контр.						м. Харків		
Жученко						Схема організації руху транспорту і пішоходів		