

м. Сєвєродонецьк Луганської області



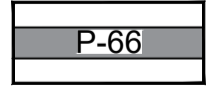
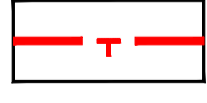


Детальний план частини території міста в районі дороги Р-66 і автодорожнього мосту через ріку Борова



ЕКСПЛІКАЦІЯ:

1. Автодорожній міст
2. Залізничні мости (2)
3. Торговий павільйон та літній майданчик
4. Автомайстерня (шиномонтаж)
5. Територія промислових підприємств
6. Резервні території сільськогосподарського призначення

У м о в н і п о з н а ч е н н я

-  Межа детального плану територій
-  Межа зони проектування нового мосту
-  Існуюча автодорога Р-66
-  Межа охоронної зони від ЛЕМ 35 кВ
-  Межі санітано-захисних зон
-  Межі прибережно-захисної смуги від р. Борова

Примітка:

Проект розроблено на геодезичній основі, яка виконана КП "Землевпорядник" в 2018 році в М 1:2000.

М 1:2000

						1534/18-ГП		
						Детальний план частини території міста Сєвєродонецьк в районі дороги Р-66 і автодорожнього мосту через ріку Борова		
Змін.	Кільк.	Арк.	№ док.	Підпис	Дата	Стадія	Аркуш	Аркушів
						РП	3	
ГАП						Пересадько		
Нач. АПМ						Михальська		
Н.контр.						Жученко		
План існуючого використання території. Опорний план. Схема планувальних обмежень						Державне підприємство Український державний проєктний інститут «УКРМІСЬКБУДПРОЕКТ» м. Харків		