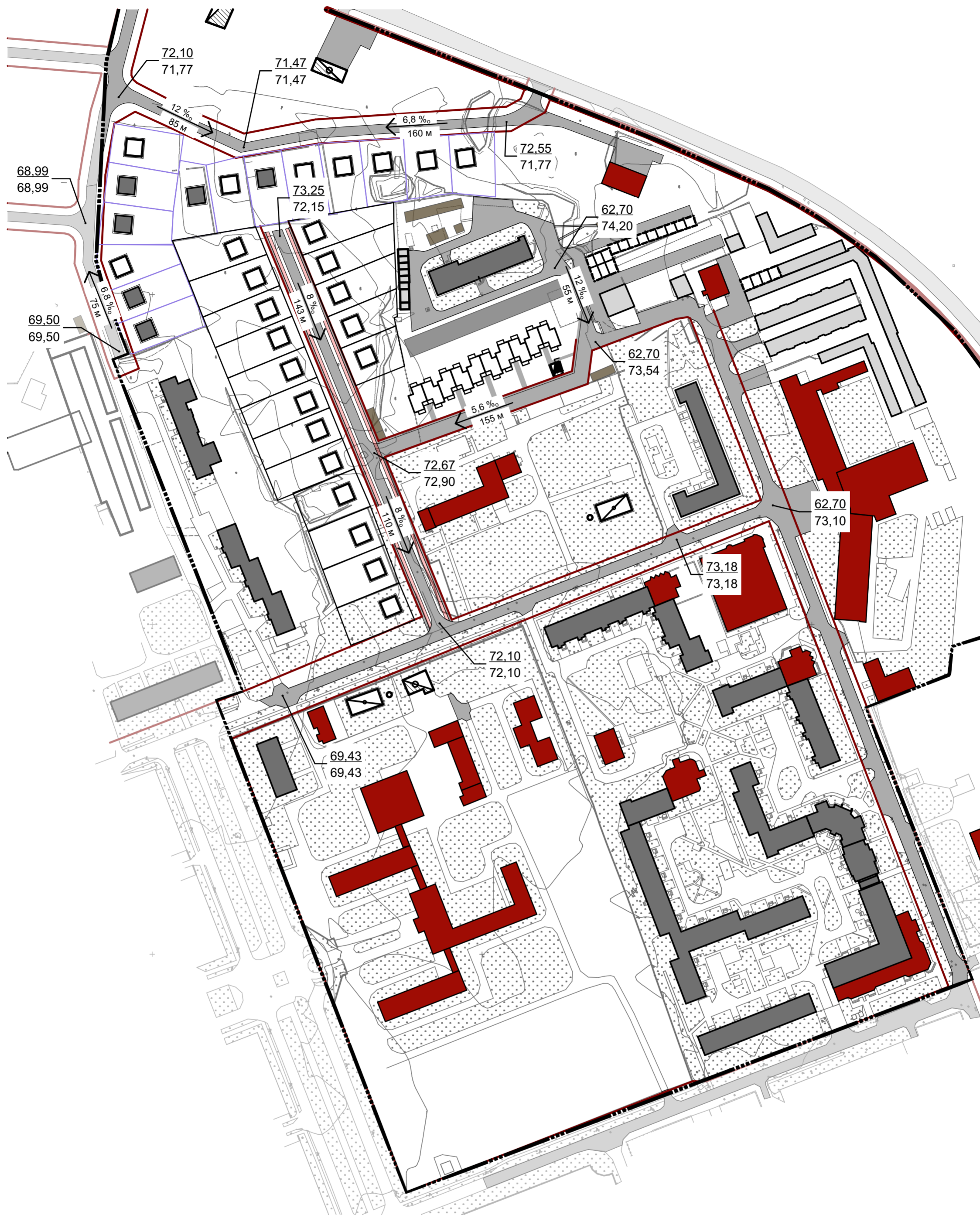
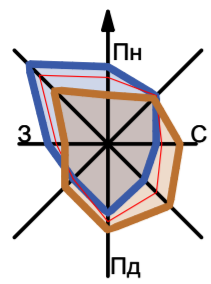


# Детальний план території кварталів №32, 35, 36 міста Северодонецьк

## СХЕМА ІНЖЕНЕРНОЇ ПІДГОТОВКИ ТЕРИТОРІЇ. М1:2000

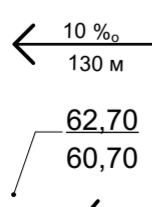


### УМОВНІ ПОЗНАЧЕННЯ

Існуючі    Проектні    Перспективні



----- Межа проектних робіт  
 ————— Межа кадастрового відводу ділянки  
 ..... Межа земельної ділянки



← 10%  
 130 м    ухил %  
 ————— відстань, м  
 62.70    проектна відмітка  
 60.70    існуюча відмітка

						315/18		
						Детальний план території кварталів №32, 35, 36 міста Северодонецьк		
Зміна	Кільк.	Аркуш	Недок	Підпись	Дата			
ГАП		Каменів І. Л.			2018	Стадія	Аркуш	Аркушів
Н. контр.		Каменів І. Л.				ДПТ	6	
Проект.		Рябоконе В. І.				Схема інженерної підготовки території. М1:2000.		ТОВ "Геоспектр-7" м. Дніпро