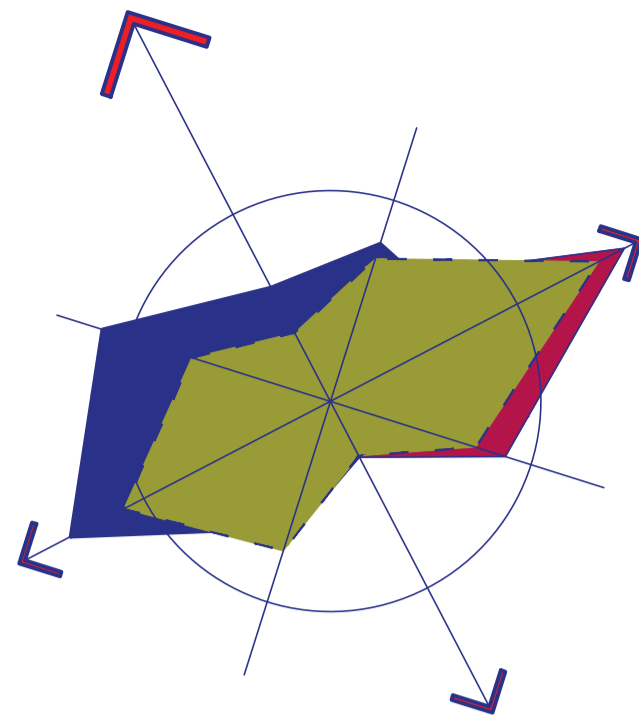








м.Севєродонецьк Луганської області
 Детальний план частини території міста, в районі заводу опорів по вул. Новікова

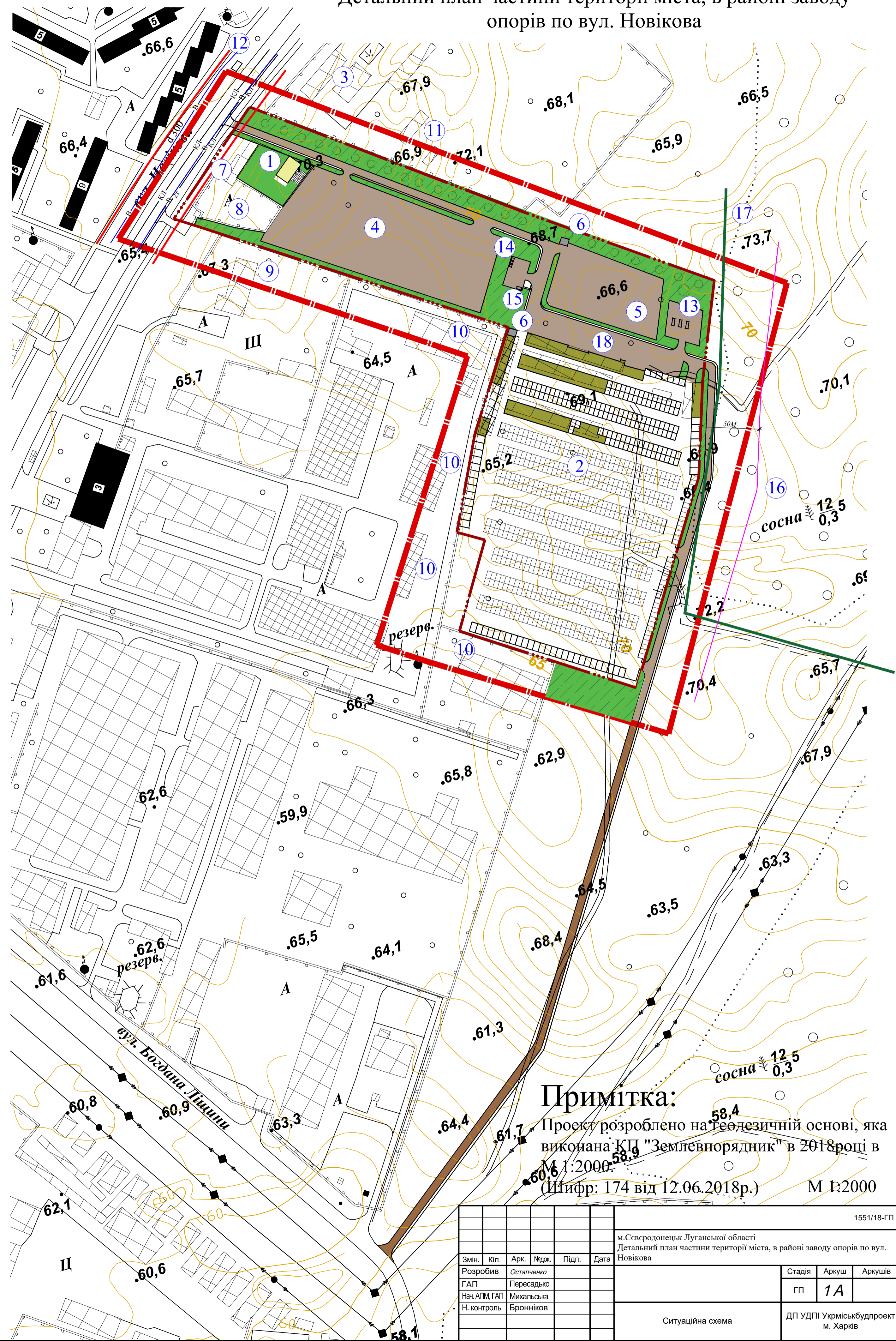


ЕКСПЛІКАЦІЯ:

1. Адміністративно-учбовий корпус (проект)
2. Гаражний кооператив (проект)
3. Учбовий корпус ПТУ-92
4. Автомайданчик учбовий (проект)
5. Майданчик для зберігання конфіскованих автомобілів (проект)
6. КПП (проект)
7. Майстерня по ремонту ватомобілів з автомийкою
8. Відкрита автостоянка
9. Виробнича база ТОВ компанія "Оріяна"
10. Об'єкт промисловості
11. Трансформаторна підстанція
12. Зупинка громадського транспорту
13. Майданчик для огляду автомобілів (проект)
14. Майданчик для контейнерів по забору ТПВ (проект)
15. Гомадська вбиральня(проект)
16. Держ лісфонд
17. Межа ДЛФ
18. Накопичувальний майданчик

УМОВНІ ПОЗНАЧЕННЯ:

-  Межа детального плану території
-  Межа земельної ділянки під забудову
-  Санітарно-захисна смуга
-  Інші зелені насадження
-  Проектні будівлі
-  Проїжджа частина (асфальтове покриття)
-  Червоні лінії вулиць
-  Запроектована автодорога



Примітка:
 Проект розроблено на геодезичній основі, яка виконана КП "Землевпорядник" в 2018 році в масштабі 1:2000 (Шифр: 174 від 12.06.2018р.) М 1:2000

						1551/18-ГП
						м.Севєродонецьк Луганської області
						Детальний план частини території міста, в районі заводу опорів по вул. Новікова
Змін.	Кл.	Арк.	Надк.	Підп.	Дата	Стадія
Розробив	Осталенко					Аркуш
ГАП	Пересадько					Аркушів
Нач.АПМ,ГАП	Михальська					гп
Н. контроль	Бронніков					1А
						Ситуаційна схема
						ДП УДПІ Укрміськбудпроект м. Харків