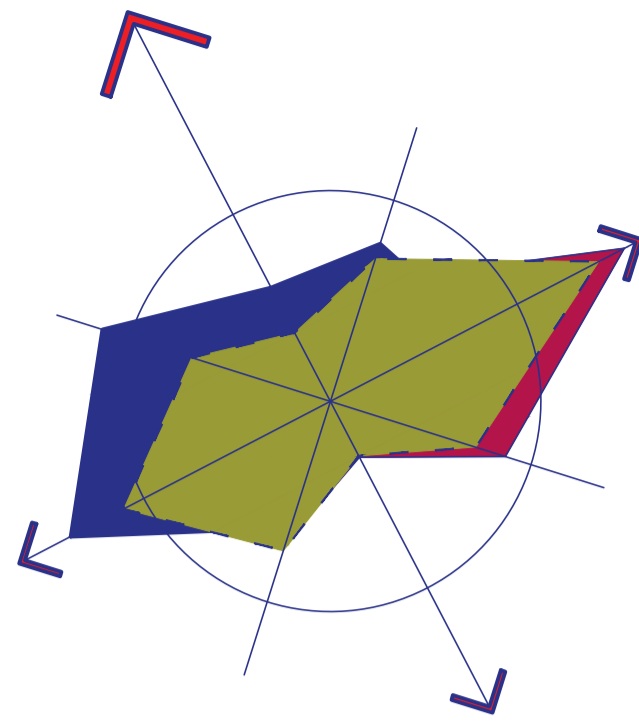





м.Сєвєродонєцьк Луганської області
 Детальний план частини території міста, в районі заводу
 опорів по вул. Новікова

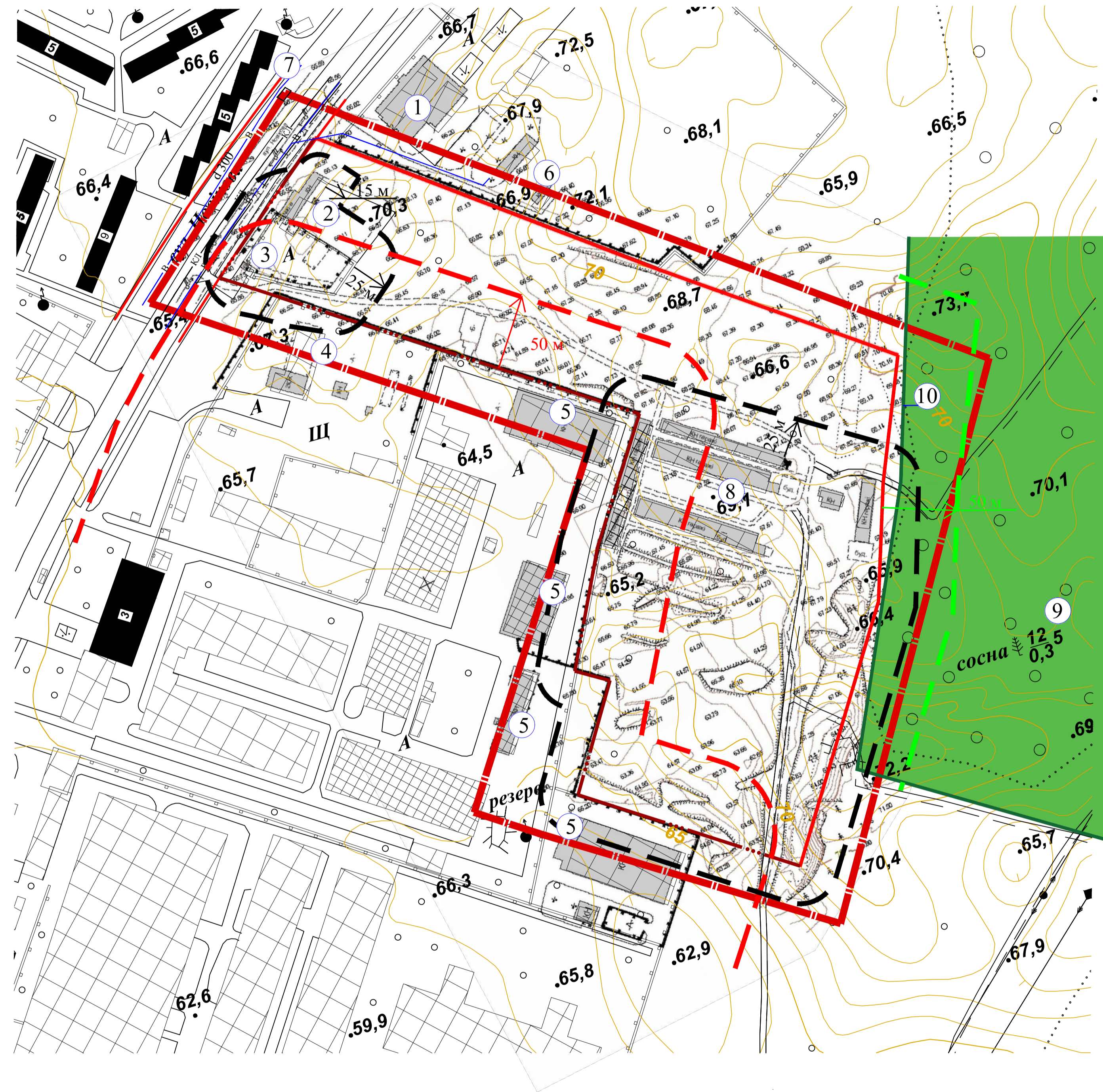


ЕКСПЛІКАЦІЯ:

1. Учбовий корпус ПТУ-92
2. Майстерня по ремонту ватомобілів з автомийкою
3. Відкрита автостоянка
4. Виробнича база ТОВ компанія "Оріяма"
5. Об'єкт промисловості
6. Трансформаторна підстанція
7. Зупинка громадського транспорту
8. Боксові гаражі що будуються
9. Держлісфонд
10. Межа ДЛФ

УМОВНІ ПОЗНАЧЕННЯ:

-  Межа детального плану території
-  Межа земельної ділянки під забудову
-  Держлісфонд
-  Проїзджа частина (асфальтове покриття)
-  Червоні лінії вулиць
-  Межа санітарно-захисної зони від гаражів
-  Межа санітарно-захисної зони від заводу "Опорів"
-  Санітарний розрив до ДЛФ



Примітка:

Проект розроблено на геодезичній основі, яка виконана КП "Землевпорядник" в 2018 році в М 1:2000.
 (Шифр: 174 від 12.06.2018р.) М 1:2000

						1551/18-ГП		
						м.Сєвєродонєцьк Луганської області		
						Детальний план частини території міста, в районі заводу опорів по вул. Новікова		
Змін.	Кіл.	Арк.	Надж.	Підп.	Дата	Стадія	Аркуш	Аркушів
Розробив	Клочан	Пересадько				ГП	2	
Нач. АПМ, ГАП	Михальська					ДП УДПІ Укрміськбудпроект м. Харків		
Н. контроль	Бронніков					План існуючого використання території. Опорний план. Схема планувальних обмежень		